

Rakennuksen osoitmerkintä haja-asutusalueella

Osoitmerkinnät opastavat liikenneöimistä, hälytys- ja huoltoajoa kiinteistöille.

Omistajan velvollisuus:

Rakennuksen omistajan tulee asettaa kadulta, muulta liikenneväylältä ja tontin sisäiseltä liikennealueelta näkyvään paikkaan rakennuksen ja porrashuoneen tunnusta ilmaiseva numero tai kirjain. Osoitenumeroista päättää kunta. Osoite-numeron tekstityypistä ja kilven koosta päättää kunnan rakennusvalvontaviranomainen.

Tekstityyppi: Helvetica Medium, pienaakkoset

Numeron / tekstin väri: Musta, suuri kontrasti kilven värin kanssa

Numeron / tekstin korkeus (mm), kun päätien suurin ajonopeus on 60 km/t:

Numero 100 mm, pieni kirjain 60 mm

Numeron / tekstin suurin korkeus, kun päätien suurin ajonopeus on 80 km/t:

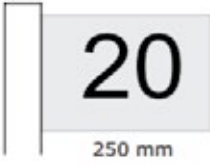


Numero 150 mm, pieni kirjain 100 mm

Kilven pohjaväri: Valkoinen tai vaalean harmaa

Kilven korkeus maanpinnasta (mm): Min. 2000 mm

Kilven sijainti:

Tien välittömässä läheisyydessä olevan rakennuksen osoitenumero sijoitetaan seinään tielle johtavan portin tai muun sisäänkäynnin kohdalle. Milloin rakennus ei ole tien välittömässä läheisyydessä, osoitenumero sijoitetaan näkyvään paikkaan kiinteistölle johtavan ajoväylän alkupäähän noin 2,1 metrin korkeudelle maasta, tarvittaessa erillisen pylväaseen. Jos ajoväylästä ajetaan kahteen kiinteistöön, käytetään jaettua osoitetta ja ne merkitään pienillä kirjaimilla välittömästi numeron viereen esim. 120a,b.

Kilpien korkeudet	
	150 mm, kun alueen ajonopus on 60 km/t 200 mm, kun alueen ajonopus on 80 km/t
	150 mm, kun alueen ajonopus on 60 km/t 200 mm, kun alueen ajonopus on 80 km/t
	150 mm, kun alueen ajonopus on 60 km/t 200 mm, kun alueen ajonopus on 80 km/t